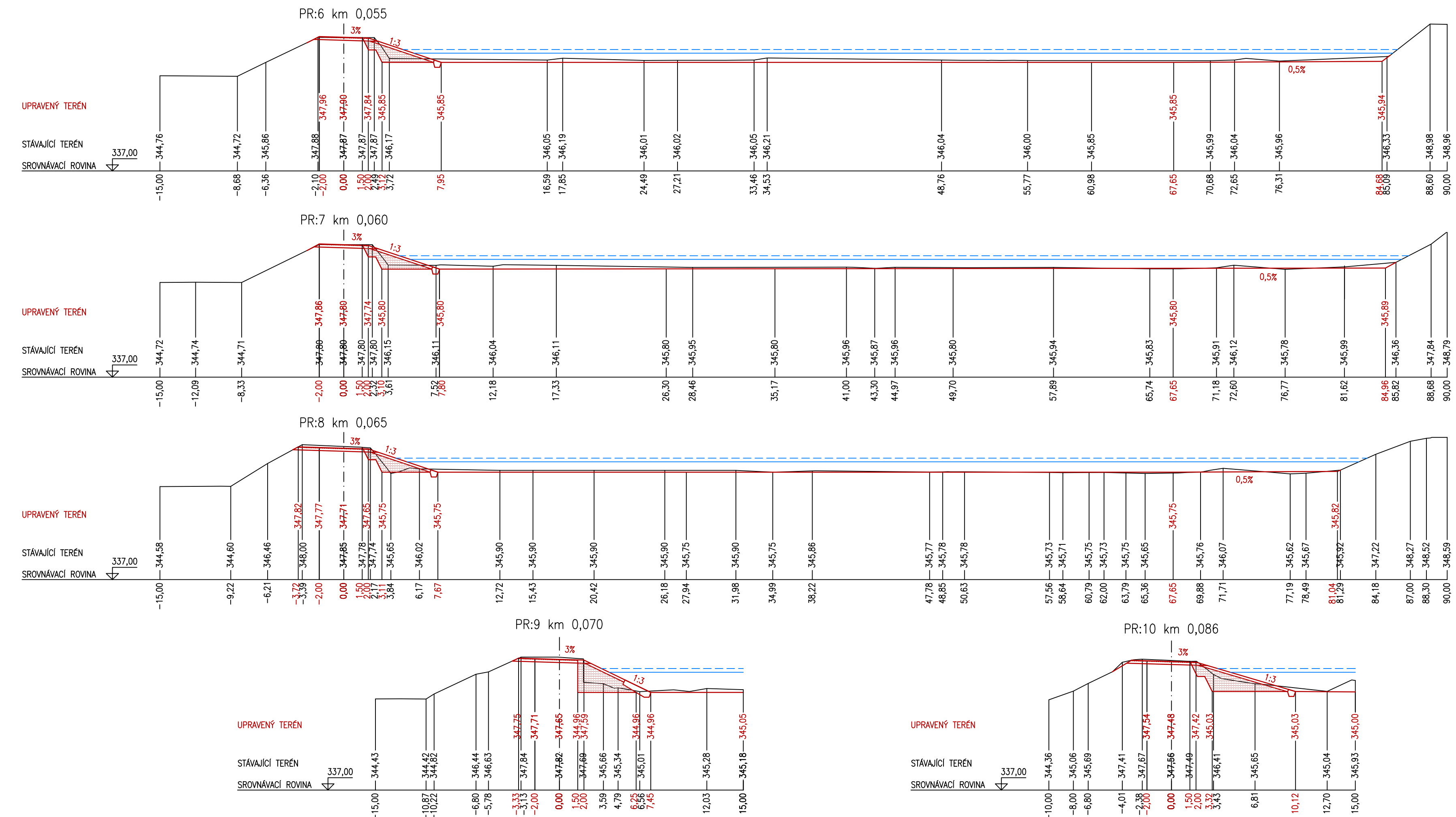




PŘÍČNÉ ŘEZY HLAVNÍ HRÁZÍ A NÁDRŽÍ
M 1:250



LEGENDA

- původní terén
- nový stav
- - - - - úroveň maximální hladiny vody 346,90 m n. m.
- úroveň provozní hladiny vody 346,60 m n. m.

Souřadnicový systém: JTSK
Výškový systém: B.p.v

PROJEKTANT:	KONTROLA:	ZODP. PROJEKTANT:	 LESPROJEKT KRNÓV S.R.O.	
Ing. Vlasta Horáková	Ing. Ladislav Řehka	Ing. Ladislav Řehka		
INVESTOR: Město Krnov, Hlavní náměstí 96/1, 794 01 Krnov				
KRAJ: Moravskoslezský		MĚSTSKÝ (OB.) ŘŘAD: Krnov		
STAVBA:				
PD - Technická a dopravní infrastruktura pro 36 rodinných domů <i>Ježník III - nádrž B</i>			FORMÁT:	4x A4
OBSAH: <i>PŘÍČNÉ ŘEZY HLAVNÍ HRÁZÍ A NÁDRŽÍ</i>			DATUM:	04/2020
			STUPEŇ:	DPS
			ARCH. ČÍSLO:	45972
			MĚŘÍTKO:	1 : 250
			ČÍSLO VÝKRESU:	D.1.1.b.7

